

PIECE N°8 : PA5. COUPES FAISANT APPARAÎTRE LA SITUATION DU PROJET DANS LE PROFIL DU TERRAIN NATUREL

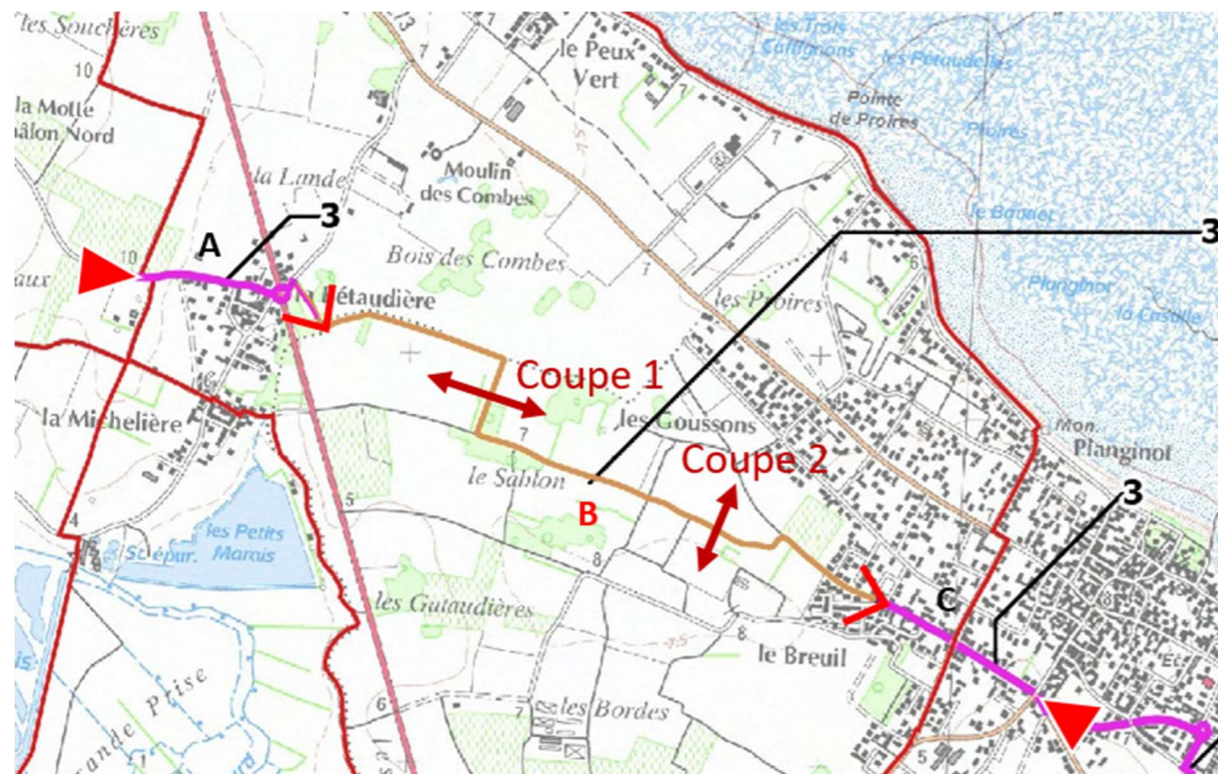


Figure 55 – Plan de situation des coupes
(Source : SCE)




Figure 56 – Coupe n°1 Profil existant

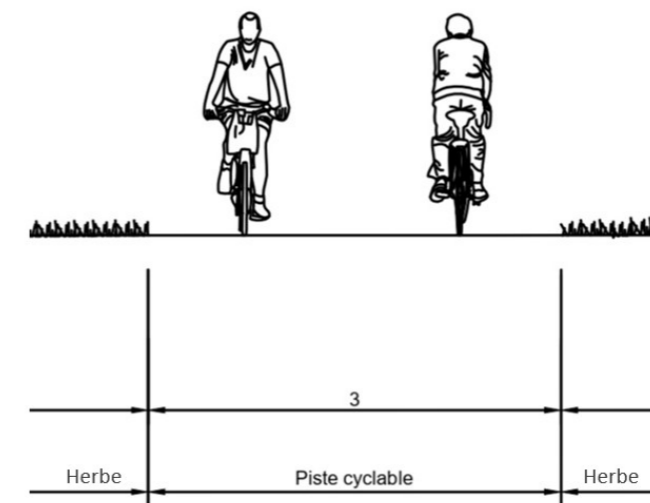


Figure 57 – Coupe n°1 Profil du projet

PA 17486 23 X0005
 Date d'export : 27/10/2023
 La Br  e Les Bains
 Date de depot : 07/07/2023
 Demandeur principal : Communaut   de Communes Ile d'OI  ron
 Adresse du projet : x cf annexe Cerfa / SECTION 3 - Les Petites Chaumes
 Libelle : PA5_2_1.pdf

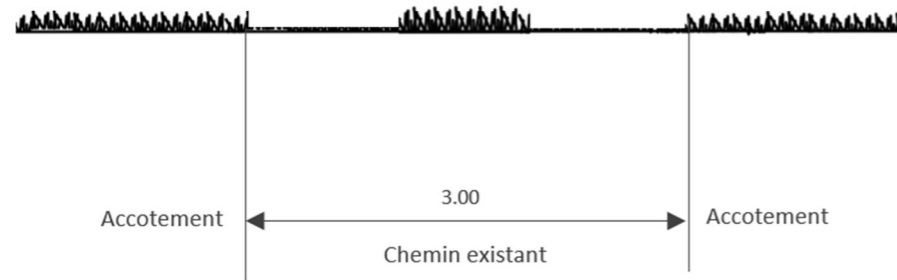


Figure 58 – Coupe n°2 Profil existant

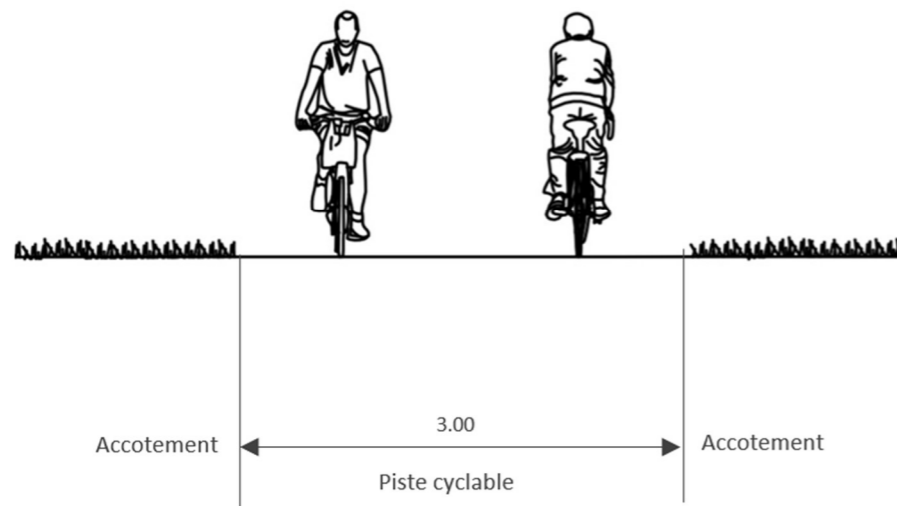


Figure 59 – Coupe n°2 Profil du projet